


REGENERACE
PROSTORU

Královéhradecký kraj

PROMĚNY



ISBN 80-86905-11-X



9 788086 190511 2

Obsah

Projekt Proměny krajů	2
O KRAJI	4
rozhovor s Helmutem Dohnálkem, 1. náměstkem hejtmana	8
anketa s osobnostmi	14
Prezident Václav Klaus o regionu	15
turistika	16
zdravotnictví	18
panelové domy	22
stavby roku	24
díla architektů Kotěry a Gočára	30
mozaika staveb	34
ZOO Dvůr Králové	42
doprava	44
České dráhy	46
podnikatelské prostředí	48
průmyslové zóny	52
očima architekta	54
památky	57
PREZENTACE MĚST A OBCÍ:	
Černíkovice	66
Hořice	67
Jaroměř	68
Kostelec nad Orlicí	70
Nové Město nad Metují	71
Nový Bydžov	72
Trutnov	73
Úpice	74
Vrchlabí	76
Vysokov	78
Žacléř	79



Projekt Proměny krajů ČR připravila ABF, a.s. v roce 2003 ve spolupráci se zástupci krajů, měst a obcí a MMR ČR. Postupně se k němu připojily odborné svazy a komory ve stavebnictví. Osou projektu byla síť stavebních výstav FOR ARCH, které ABF, a.s. již 14 let pořádá v regionech. Výstavy jsou provázány zájmem odborné veřejnosti o zvyšování kvality lidských zdrojů ve stavebnictví, a proto jsou provázány organizováním Soutěže učňů stavebních oborů, pořádáním krajských konferencí a vydáváním publikací, které mapují proměny jednotlivých krajů. V propojení výstav s odbornými konferencemi a publikacemi tak vzniká významná informační hodnota, ale je zejména fundovaný impuls pro rozvoj samotného kraje a zdroj inspirace pro další regiony.

Publikace Regenerace prostoru - Proměny Královéhradeckého kraje, kterou právě otevíráte, je součástí tohoto projektu.

Kraj, jehož proměny Vám představujeme v této publikaci, je uspořádáním velmi mladý, tradicí však velmi bohatý. Je to kraj, kam míří tisíce turistů. Oprávněně je po hlavním městě Praze druhým nejnavštěvovanějším krajem v zemi. Je cílem lyžařů, milovníků horské i podhorské turistiky, cykloturistů i obdivovatelů hradů, zámků a dalších památek. Patří k nejatraktivnějším regionům v zemi. Jak ukazuje tato publikace, určitě tak není jen díky historickému odkazu a přírodě.

Stavební proměny Královéhradeckého kraje jsou viditelné na první pohled, tudíž regenerace prostoru tu dostává velmi konkrétní podobu - vznikají užitečné a zajímavé nové stavby, do krásy se probouzejí starší objekty i památky, lepší se dopravní infrastruktura.

Tato publikace se zaměřuje na proměnu z pohledu architektů, stavařů, památkářů, turistiky a dalších oborů. Cenné jsou podněty z podnikatelského prostředí, které mohou využít investoři, pro které většina krajů připravuje zajímavé podmínky.

Velké změny vidíme v posledních letech všude kolem nás. Proměny jsou synonymem života.

Vnímáme je ve městech, obcích, přírodě i sami v sobě.

Stojí za to si tyto proměny připomenout a určitě se nad nimi i zamyslet.

Ing. Miloslava Veselá
generální ředitelka
a předsedkyně představenstva ABF, a.s.

Tato publikace je součástí projektu PROMĚNY KRAJŮ ČR



Hrad Kost. Foto: redakce

Královéhradecko - turistický ráj

Královéhradecký kraj je po hlavním městě Praze druhým nejnavštěvovanějším krajem v zemi. Do kraje zasahují tři turistické regiony: Krkonoše, Český ráj a Východní Čechy.

Krkonoše

Nejvyšší hory České republiky nabízejí vše, co turisté potřebují: ubytování, turistické, lyžařské i cyklo- trasy, lyžařské areály. Cyklotrasy nabízejí například Rozhledy západních Krkonoš, Panorama Tour Západ, Sjezd pod Liškou, Krkonošskou cyklistickou naučnou stezku, Vrchlabí - Košťálov, Kam teče Labe, Černodolský sjezd, Trutnovský sjezd, Rýchorský sjezd, Harrachov - Vrchlabí, Kolem Jankova vrchu, Podkrkonošim, Žacléř - Bernartice - Lampertice - Žacléř, Po lyžařských trasách v létě, Lánov - Černá hora - Velká Úpa a další. Na území Krkonoš jsou Naučné stezky Správy KRMAP - Čertův důl, Rýchory, Černohorské rašeliniště, Dědictví doby ledové.

Český ráj

Do Královéhradeckého kraje zasahuje část turistického regionu Český ráj především oblastmi Jičínska a Sobotecka. V tomto romantickém kraji mohou turisté obdivovat rozmanitost přírodních krás s bohatými historickými památkami - hrady, zámky, lidovou architekturu. Český ráj nabízí aktivní turistiku - ať už pěší, nebo na kole s rozsáhlou sítí značených tras.

Východní Čechy

Do Královéhradeckého kraje zasahuje turistický region Východní Čechy turistickými oblastmi:


Podzvičinsko, Kladské pomezí, Hradecko a Orlické hory spolu s Podorlickem. Pro aktivní turistiku nabízí nejenom krásnou přírodu a zdravé životní prostředí nížinného, podhorského i horského charakteru, ale i atraktivní turistické cíle, jež jsou výsledkem staleté tradice osídlení tohoto kraje a také činnosti mnoha anonymních i slavných osobností. Zatímco východočeské Polabí je krajem převážující roviny s příznivým teplým klimatem a množstvím příležitostí pro koupání, pro provozování vodních sportů, pro pěší turistiku či cykloturistiku, Adršpašsko-teplické skály jsou unikátní přírodní rezervací. Orlické hory a oblast Kralického Sněžníku lákají zejména milovníky horské turistiky a zimních sportů. Vyhledávanými hrady a zámky jsou především Pecka, Hrádek u Nechanic, Karlova Koruna v Chlumci nad Cidlinou, Náchod, Nové Město nad Metují, Opočno, Rychnov nad Kněžnou, Ratibořice. Turisty potěší i krásně obnovené Městské památkové rezervace - centrum Jičína či Nového Města nad Metují, stejně jako další historická města Broumov (s renovovaným klášterem), Náchod, či pevnostní město Josefov (dnes je součástí města Jaroměř). Obdivován je věhlasný Třebechovický betlém - unikátní velkolepé dřevěné dílo z 19. století. Národní kulturní památka Kuks je dalším vyhledávaným cílem. Region nabízí spoustu značených cest nejen v horských,

ale i v nížinných oblastech, a to jak pro pěší turistiku, tak i pro cykloturistiku, Broumovské stěny jsou rájem horolezců. Cyklotrasy nabízejí okolí Hradce Králové (Labská cyklo-trasa), Ratibořice - Červený Kostelec, Česká Skalice, Dvůr Králové nad Labem - Vítězná, Radvanice - Úpice - Slatinský mlýn, Třebechovice pod Orebem, Do Nové Paky a na Pecku...

Novinky pro turisty

Půjčovna kol

České dráhy zavedly v turisticky atraktivních regionech novou službu - půjčovnu jízdních kol. Bez starostí o své kolo tak mohou turisté přijet vlakem do centra oblíbených cykloturistických oblastí a přímo na nádraží si vypůjčit kolo. To je možné bezplatně přepravit vlakem po vybraných železničních tratích blíže k cíli cesty. České dráhy též nabízejí možnost zdarma si kolo uschovat ve všech stanicích na vybraných tratích. Po celodenním výletu za poznáním krás naší přírody a kulturních památek nemusí turisté kolo vracet na místo, kde si ho vypůjčili - lze ho jednoduše vrátit i v jiných vyjmenovaných stanicích, kam opět můžete dojet vlakem bez placení přepravného za vypůjčené kolo. V regionu Královéhradecka lze využít tuto službu v Železniční stanici Jičín a ve stanici Česká Skalice.



Kuks - Hospital s věhlasnými sochami Matyáše Barnarda Brauna. Foto: redakce.



Hrad Pecka. Foto: redakce.



Kuks, kaskádové schodiště s tekoucí vodou. Foto: redakce.



Ratibořický zámek a Babiččino údolí jsou oblíbeným cílem rodinných výletů. Foto: redakce.

Zimní návštěva Adršpašských skal

Letos poprvé je zkušebně zahájen zimní provoz ve skalách. Turistická cesta bude udržovaná až k „Velkému vodopádu“.

Poorlická naučná stezka

Nová naučná stezka blízko Týniště nad Orlicí vede ze Štěpánovska podél Orlice do Štěkova a po Sutých březích zpět do Štěpánovska. Měří 15 km a turisté na ní najdou 11 stanovišť s tabulemi odborných textů a fotografií o flóře a fauně oblasti, ale i o řece, povodních, biocentrech a lesním hospodářství.

Hradec Králové Region - Tourist Paradise: The Hradec Králové region is the most visited region in this country, second only to Prague. In fact, three areas of tourist interest lie in this region: the Krkonoše Mountains, Český ráj (Bohemian Paradise), and Eastern Bohemia.

The Krkonoše Mountains: The highest mountains of the Czech Republic satisfy all the tourists' needs: comfortable accommodation and catering, tourist and nature trails, skiing routes, bicycle paths, ski resorts. Bicycle paths offer for example the view of the Western Krkonoše, Panoramic tour of the Western

Krkonoše, Downhill ride on the side of Liška hill, Krkonoše bicycle nature trail, Vrchlabí - Košťálov, Where the Labe River runs, Černý Důl downhill ride, Trutnov downhill ride, Rýchory downhill ride, Harrachov - Vrchlabí, Ride around Jankův hill, Foothills of the Krkonoše Mountains, Žacléř - Bernartice - Lampertice - Žacléř, Summer ride on skiing routes, Lánov - Černá hora - Velká Úpa, etc. The Krkonoše Mountains encompass the nature trails administered by the KRNP (Krkonoše Mountain National Park) Administration Body, namely Čertův důl, Rýchory, Černohorské peatbog and moorland, Heritage of the Ice Age and the Amber Trade-Route nature trail.

Bohemian Paradise: The Bohemian Paradise tourist area spreads into the Hradec Králové region primarily in the districts of Jičín and Sobotka. This romantic area attracts many tourists to its admirable variety of scenic beauties and historical monuments - castles, chateaux, vernacular architecture. The Bohemian Paradise offers a variety of tourist attractions - both for hikers and bikers, with a large network of marked tourist trails and paths.

Eastern Bohemia: Eastern Bohemia spread out to the Hradec Králové region with the following tourist areas: Podzvičínsko, Kladsko borderland, Hradecko,

and the Orlické Mountains with their foothills. This area offers the tourists and visitors not only the delightful sceneries and healthy environment of lowlands, foothills and highlands, but also a vast number of attractive tourist destinations, created in centuries-old tradition by past generations of anonymous and famous local personalities. The Elbe valley is an area of lowlands, with favourable climatic conditions and marvellous opportunities for swimming and other aquatic sports, rambling or biking, whereas the Adršpaško-teplické Mountains are a unique nature reserve, and the Orlické Mountains and the Kralický Sněžník Massive attract the lovers of hiking, and winter sports. The Baroque castle of Kuks - proclaimed national monument - is another tourist destination. The region offers a number of marked tourist and nature trails, and bicycle paths in both the highlands and lowlands. Broumov cliffs are a mountaineer's paradise.

Vítězové

V prestižní celostátní soutěži Stavba roku, jejíž výsledky jsou každý rok vyhlášovány u příležitosti mezinárodního veletrhu FOR ARCH, si stavby Královéhradeckého kraje vedou velmi dobře. Kraji „náleží“ za posledních pět let hned čtyři tituly Stavba roku:

Rok 2005

Titul Stavba roku získal Pavilon interních oborů Fakultní nemocnice Hradec Králové

Dodavatel: GEOSAN GROUP a.s.

Autor: DOMY spol. s r.o., Ing. arch. Jan Topinka, Ing. arch. Michal Juha, Ing.arch. Jan Líman Investor: Fakultní nemocnice Hradec Králové



Nominaci získal Bytový dům č.p. 184, Špindlerův Mlýn

Dodavatel: H - STAS, s.r.o.

Autor: ak. arch. Boris Drbal, ak. arch. Jiří Deyl
Investor: Cubis Architecture s.r.o., Praha



Rok 2002

Titul Stavba roku získala Rekonstrukce a dostavba panelových domů v Hradci Králové (Gagarinova ul.)

Dodavatel: AGS BOHEMIASTAV a. s.

Autor: Ing. arch. Zdeněk Hanuš
Generální projektant: ARKO spol. s r.o., Hradec Králové
Investor: Město Hradec Králové

Stavbou roku 2002 se stal i Domov Důchodců, Hradec Králové.

Dodavatel: VCES Východočeská stavební a. s.

Projekt: ATELIER VÍTKOV - ing. arch. Vít Kovalčík, Praha
Investor: Okresní úřad Hradec Králové

Rok 2000

Titul Stavba roku získala Základní škola Rychnov nad Kněžnou

Dodavatel: VCES a.s.

Autor: Ing.arch. J. Čížek, Ateliér ADIP
Investor: Město Rychnov nad Kněžnou



Krajský úřad Královéhradeckého kraje ve spolupráci s Českou komorou autorizovaných inženýrů a techniků činných ve výstavbě, Českým svazem stavebních inženýrů a Svazem podnikatelů ve stavebnictví v ČR Hradec Králové vypsal 1. ročník veřejné neanonymní soutěže „STAVBA ROKU KRÁLOVÉHRADECKÉHO KRAJE 2004“, v němž se hodnotily stavby, postavené v letech 2001 - 2004 na území kraje.

Soutěž Stavba roku Královéhradeckého kraje 2004

Nejvyšší ocenění a titul „Stavba roku 2004“ v jednotlivých kategoriích získaly stavby:

■ KATEGORIE DOMY PRO BYDLENÍ A RODINNÉ DOMY:

Obytný soubor Turínského, Foersterova, Veverkova ulice Hradec Králové

Investor a realizace: firma Prima s.r.o., Zemědělská 898, Hradec Králové

Projektant: Ing. arch. Karel Schmied ml. a Ing. Zdena Otčenášková s tvůrčím týmem AKIA a.s., Nerudova 809, Hradec Králové

Zahájení a dokončení stavby - 2000 až 2004 (50 b.j., 10 prostor občanské vybavenosti, 41 garáží, náklady cca 130 mil. Kč)

Celková filozofie návrhu vycházela z myšlenky prostorového dokomponování lokality a prolnutí zeleně do zadních partií domů. Urbanistické řešení pracuje se třemi solitérními objekty, které vždy z nároží uzavírají dvorní partie domů určené pro zahradní úpravy. Dopravní obslužení objektů je vždy ze stávajících komunikací včetně přístupu do podzemních garáží.



■ KATEGORIE STAVEB OBČANSKÉ VYBAVENOSTI

Rekonstrukce a dostavba Porodnicko - gynekologické kliniky v areálu Fakultní nemocnice v Hradci Králové

Investor: Fakultní nemocnici Hradec Králové

Realizace: STAKO s.r.o., Bieblova 782, Hradec Králové (cca 145 mil. Kč)

Projektant: ATELIER H1 & ATELIER HÁJEK s.r.o., Jižní 870, Hradec Králové.

Zahájení a dokončení stavby: 08/2002 - 08/2003

(kompletní rekonstrukce tří křídel původního objektu, náklady cca 145 mil. Kč) Objekt sestává ze tří křídel a půdorysně tvoří nepravidelné písmeno "U". V nové budově jsou umístěna oddělení gynekologie a těhotných, oddělení pro matku a novorozence a je tam také umístěna posluchárna pro výuku nových specialistů.

■ KATEGORIE STAVEB PRO PRŮMYSL A ZEMĚDĚLSTVÍ

Kimberly-Clark a.s. Jaroměř - projekty „CAESAR“ a „BRUTUS“

Investor: Kimberly-Clark, a.s., Pobřežní 3, Praha 8

Projektant: ATELIER TSUNAMI, s.r.o. Palachova 1742, Náchod

Realizace: VCES a.s., Na Harfě 246/3, Praha 9

Zahájení a dokončení stavby: červen 2000 - květen 2001 (Stavební úprava a přístavba výrobního závodu, náklady cca 366 mil. Kč)

Dominujícím objektem celé akce je přístavba nové výrobní haly a realizace veškerých potřebných venkovních inženýrských sítí a venkovního technického a technologického zařízení. Z toho byla nejosáhlejší část výstavba celoareálového sprinklerového hasičského zařízení s vlastní nádrží a strojovnou a výstavba chladících agregátů pro vzduchotechnická zařízení a pro kompresorovnu. Celou stavbu doplňují komunikace a zpevněné plochy, zelené plochy s parkovou úpravou atp.



Sněžku ozdobí moderní Anežka

Moderní budova - Nová česká poštovna - se staví na vrcholu nejvyšší české hory Sněžce v Krkonoších. Z několika návrhů byla vybrána varianta Anežka od autorského týmu Hoffman Rajniš Architekti - Prof. Ing. arch. Martin Rajniš, Ing. arch. Patrik Hoffman. Stavba byla zahájena na jaře 2005, dokončena by měla být v roce 2006.

Je těžké najít v Čechách obtížnější podmínky pro novou stavbu - extrémní klimatické podmínky, 1. zóna Krkonošského národního parku. Limity Nové české poštovny byly stanoveny dohodou tří stran - KRNAPu (správce pozemků), Pece pod Sněžkou (majitelé České boudy) a paní Skrbkové (majitelky stávající Poštovny) - Objekt nové poštovny bude umístěn na původních základech demolované České boudy.

Max. zastavěná plocha bude 74m² podlažní plochy, z toho 12 m² bude trvale otevřené závětrí s informačními panely o historii a přírodovědných hodnotách Sněžky.

Dům je koncipován jako dřevěná stavebnice, která je lehká, lze ji poměrně snadno vyrobit, přepravit, smontovat, upravit, a také, což je podstatné i rychle demontovat. Pět čtverců tvoří obdélník. Čtyři tvoří obslužný prostor, pátý je užít pro vstupní zádveří, to je umístěno na západní závětrné straně, kde nemohou být závěje. Na terasu vede jemná válcová věž s kruhovým schodištěm, je zcela volná a bez zasklení.



Anežka - pohled od Jihu. Vizualizace: VIZE.COM




Anežka - pohled od Severu. Vizualizace: VIZE.COM

Rozhodnutí pro plochou střechu má racionální důvody: na ploché střeše silný vítr bez překážek odfoukává sněh. To je pro polohu s extrémním spádem sněhu důležité. Plochá střecha stavby umožňuje umístit na ni i vyhlídkovou terasu.

Plášť stavby je proměnlivý čtyřvrstvý systém, jenž umí vytvořit varianty od otevřeného „průhledného“ domu v jedné poloze až po zcela uzavřenou „krabíčku“ pro období zimních bouří a námraz. Užívání lehkých

proměnných dřevěných stavebnicových konstrukcí v kombinaci s mnohavrstevnými systémy pláště přináší posun koncepce stavby. Může být vnímán jako přiblížení k přírodě k její proměnlivosti a přirozenosti. Stavba nové poštovny se extrémním podmínkám nevzpírá - právě naopak - plně je přijímá a čerpá z jejich překonávání energií a snad i získává schopnost tuto sílu předávat dál. Snad v sobě nese čitelnou zprávu o vztahu moderní české společnosti k přírodě, založeném na porozumění a pokorné vnímavosti.



Segmenty stavby.



Apartmány v Horních Mísečkách



Kolaudace první etapy výstavby apartmánů ve středisku Horní Mísečky, vyhlášené lyžařské i turistické lokalitě v nadmořské výšce 1 040 m. n.m., proběhla v únoru 2005.

Dodavatelem stavby byla firma LEVEL a.s., investorem: Conmaco a.s.

Realizace akce SKI Apartments Horní Mísečky má za

cíl výstavbu úplně nového horského střediska apartmánového typu s komplexním vybavením doprovodnými službami. Jde o uzavřený areál, který ovšem navazuje na služby a zařízení v okolí již provozované a rovněž navazuje na jedno z nejoblíbenějších krkonošských středisek Špindlerův Mlýn. V celém projektu je uvažováno s vybudováním celkem 268 apartmánů

s 500 lůžky. Některé stávající objekty budou nahrazeny novými polyfunkčními domy. Součástí areálu budou kromě ubytovacích kapacit i podzemní garáže, sportovní a komerční objekty (restaurace, obchody, služby), parkoviště pro osobní automobily a autobusy v dopravním terminálu.

Městské koupaliště Trutnov



Autory projektu jsou Ing.arch. Mikoláš Vavřín, Ing.arch. Pavel Tomek a Akad.arch. Tomáš Turek.

Tato novostavba se zúčastnila 8. ročníku přehlídky architektonických realizací - soutěže Grand Prix Obce architektů v roce 2001.

V areálu jsou vyhřívané bazény, chrliče vody, tobogán, skluzavka, kurt na plážový volejbal, dětský koutek, stoly na stolní tenis, aerobic, aquadrom, půjčovna sportovních potřeb, restaurace, rychlé občerstvení.

Stavby ateliéru ARCHTEAM

Výrazný „rukopis“ mají stavby architektonického ateliéru Archteam Náchod. Někteří kritici je označují za náznak nástupců vynikajících osobností - architektů Kotěry Gočára, kteří dali zejména krajskému městu mnoho tehdy moderních a dodnes obdivovaných staveb (viz str. 30 až 33). Členy ateliéru Archteam jsou: Ing. arch. Milan Rak, PhD. (1967), Ing. arch. Iveta Raková (1965), Ing. arch. Libor Rydlo (1958), Ing. arch. Alexandr Skalický (1958).



Autosalon Chevrolet Trutnov

autoři: Milan Rak, Iveta Raková, Libor Rydlo
projektant: ARCHTEAM s.r.o
investor: Pavel Dědek
dodavatel: ARCHTEAM s.r.o
foto: Alexandr Skalický st.

Řadové domy Rudník

autoři: Milan Rak, Iveta Raková, Libor Rydlo, Pavel Rydlo, Alexandr Skalický
projektant: ARCHTEAM s.r.o
investor: Obec Rudník
dodavatel: ARCHTEAM s.r.o
V roce 2001 získal ARCHTEAM za tento projekt Grand Prix Obce architektů
foto: Ester Havlová



Rodinný dům Ždárky

autoři: Milan Rak, Iveta Raková, Libor Rydlo, Pavel Rydlo, Alexandr Skalický
projektant: ARCHTEAM s.r.o
investor: soukromá osoba
dodavatel: ARCHTEAM s.r.o
foto: Ester Havlová



Administrativní budova Pekáren Náchod

autoři: Milan Rak, Iveta Raková, Libor Rydlo, Pavel Rydlo,
projektant: ARCHTEAM s.r.o
Investor: Pekárny a cukrárny Náchod a.s., Náchod
dodavatel: A+K, s.r.o. Trutnov
foto: Aleš Jungmann

Městská knihovna Náchod

Jednou z architektonických dominant Náchoda je městská knihovna. Objekt byl původně obytným domem továrníka Cyrila Bartoně (postavený 1929-31), projekt vypracoval architekt Otakar Novotný. Objekt je zapsán v Ústředním seznamu nemovitých památek ČR.

Budova, v níž knihovna sídlí od roku 1954, prošla velkou rekonstrukcí. V říjnu 2003 byla završena první etapa stavebních úprav, občané města mají k dispozici nově vybavené oddělení pro dospělé s rozsáhlým volným výběrem krásné i naučné literatury všech vědních oborů, dále je zde regionální literatura, týkající se města Náchoda a regionu Náchodska, mapy, sbírka poezie, hudebniny-notové materiály a cizojazyčné knihy v angličtině, němčině, francouzštině a ruštině. Přínosem pro návštěvníky je bezbariérový přístup. V listopadu 2004 byla po rekonstrukci otevřena studovna s čítárnou ve 2. poschodí knihovny.



Dům továrníka Bartoně - dnes Městská knihovna v Náchodě je architektonickou dominantou. Foto: redakce



Knihovnicko - informační centrum U Přívozu, Hradec Králové

Další zajímavou stavbou v krajském městě je Knihovnicko-informační centrum, které se začalo stavět na prázdné ploše vedle univerzitního objektu ve významné městské poloze mezi vnitřním a vnějším Gočárovým okruhem.



Nový objekt - Knihovnicko-informační centrum by měl být dokončen v roce 2007
Foto: redakce (říjen 2005)



Nové centrum se staví v sousedství univerzitní budovy. Foto: redakce



Vizualizace interiéru

Knihovnicko-informační centrum je objekt půdorysného tvaru písmene X. Plášť budovy - litý barevný beton - svým charakterem podtrhuje dynamičnost a čitelnost tvaru (odlité litera). Plášť je perforován kulatými okny, zvolenými pro svou schopnost vytvořit intimní a soustředěné vnitřní prostředí.

Okna jsou umístěna ve dvou parapetních výškách. V rámci řádového rastru jsou nepravidelně rozmístěná podle vnitřních prostor. Velká prosklení na koncích ramene u Hradecké ulice zakončují a prosvětlují hlavní knihovnické prostory. Studovny v posledním patře jsou prosvětleny membránovými kruhovými

světlíky. Okna na rameni se sklady jsou co do kvantity minimalizována.

Objekt budovy stojí na dlážděné ploše, která navazuje na okolní komunikace a na zelenou plochu střešních garáží. Garáž (parkování pro veřejnost) je umístěna v otevřeném soklu jižně před budovou KIC a zastřešená pouze rastrem sítí porostlých zelení (břečťan obecný). Garáž prorůstá strom - stromořadí (dřezovec trojtrnný) barva listů žlutozelená. Tyto stromy jsou vysazeny také v bezprostředním okolí budovy KIC. Barevná propojení stromů a fasády budovy tvoří výtvarný celek.



Zákres do fotografie

Autor: PROJEKTIL ARCHITEKTI s.r.o.
Mgr. akad. arch. Roman Brychta
Ing. arch. Adam Halíř
Ing. Ondřej Hofmeister
Ing. arch. Petr Lešek

Investor: STUDIJNÍ A VĚDECKÁ KNIHOVNA V HRADCI KRÁLOVÉ

Dodavatel: VCES a.s.

Termín dokončení: září 2007

Administrativní centrum v Hradci Králové



Rekonstrukce začíná (snímek z dubna 2005).

Foto: redakce

ZÁKLADNÍ INFORMACE

Rozloha celého komplexu 10 000 m²

Funkce a využití ploch:

Parkoviště	14 000 m ²
Kancelářské plochy	5 900 m ²
Univerzita	1 600 m ²
Skлады, archívy, technické prostory	4 000 m ²
Komerční plochy	1 750 m ²
Víceúčelový objekt (stravování, jednání, sál)	1 330 m ²
Ostatní (komunikace, veřejné plochy, WC)	5 400 m ²
Plochy celkem:	34 000 m ²

Ostatní:

Počet vstupů do objektu:	4 (1 původní + 3 nové)
Počet vjezdů do parkoviště:	2
Počet výjezdů z parkoviště:	2
Parkoviště:	cca 480 míst
Novinka: „nové“ náměstí, sál pro 150 osob	

IDENTIFIKAČNÍ ÚDAJE STAVBY

Administrativní centrum Královéhradeckého kraje

Lokalita:

Hradec Králové

Objednatel:

IMMORENT ČR s.r.o., Národní 973/41, 110 00 Praha 1

Zhotovitel:

Skanska CZ a.s., Divize Pozemní stavitelství Morava, Nad Tyrkou 101, 739 61 Třinec

Uživatelé:

Krajský úřad Královéhradeckého kraje
Univerzita Hradec Králové, katedra výtvarné výchovy
Ministerstva pro detašovaná pracoviště
parkoviště pro 480 osobních aut
plochy s komerčním využitím (restaurace, banka, galerie...)

Zahájení: 22. 4. 2005

Dokončení: předpoklad květen 2007

Jednou ze staveb, která budí neustále velkou pozornost, je přestavba pivovaru v centru Hradce Králové na Administrativní centrum Královéhradeckého kraje. Stavbu, která má přijít na více než jednu a půl miliardy korun, realizuje firma SKANSKA.



Vizualizace Administrativního centra, které by mělo být dokončeno v roce 2007

Areál bývalého pivovaru leží v centru města Hradec Králové. Provoz pivovaru byl zastaven ke konci 20. století. Projekt řeší nedostatečnou kapacitu stávajícího sídla krajského úřadu a zároveň zachraňuje a oživuje chátrající areál.

Areál se nachází v městské památkové rezervaci. Některé budovy jsou zařazené na listinu státem chráněných památek. Vlastní rekonstrukce vychází z nutnosti odstranit z jinak architektonicky zajímavého komplexu historických budov bezcenné dostavby z dvacátého století. Všechny zajímavé části areálu budou zachovány a renovovány.

Díky odstranění některých budov vznikne uprostřed areálu nové náměstí a tedy i nový prostor pro setkávání a život občanů. Rozdílná výšková úroveň vnitřní části areálu (budoucího náměstí) a vnějšího okolí je využita pro vytvoření 480 parkovacích míst v podzemních garážích, které částečně řeší i parkování aut v centru města. Projekt je průběžně konzultován jak s místním Památkovým ústavem, tak i s NPÚ. Rekonstruované dílo oživí a zpřístupní významnou historickou část města nad soutokem řek Orlice a Labe.